



4 km

7 De licht stijgende bosweg leidt u naar het kruispunt van de wegen Königsweg en Bittweg, het toppunt van deze wandeling 340 m. Steek de Bittweg over en loop rechtdoor. Verlaat 200 m verder het bebakend traject en neem links het pad dat u naar een dodenakker leidt. Die ligt in een bebost en heuvelachtig landschap en kan zo onzichtbaar schijnen. Deze dodenakker telt een twintigtal grafheuvels uit de bronstperiode (1000 à 2000 jaren voor Christus). Archeologische opgravingen hebben wel enkele verbranden beenderen laten ontdekken maar hebben niet tot belangrijke specifieke ondervindingen uit die periode kunnen leiden. Terug op het pad loopt u na 300 m ongeveer 1 km bergaf. Op uw linkerkant kunt u een zandgroeve zien die wel wat door het bos is verborgen.

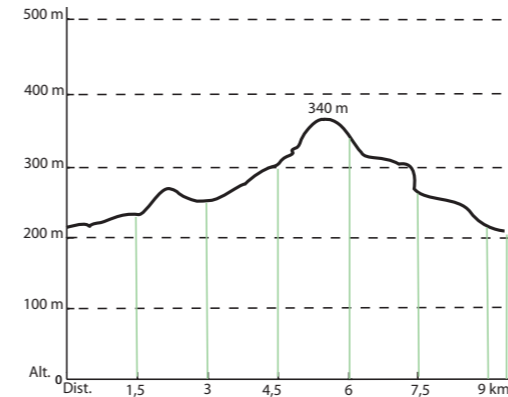
7,1 km

8 U komt zo bij de Ruhr aan een rustpaviljoen. Hier bent u op het vroegere gebied Moresnet-Neutre. Dit kleine gebied van 333 ha, in vorm van een driehoek, heeft meer dan 100 jaar bestaan, tot in 1919 (Verdrag van Versailles).
9 Bij de Ruhr hebt u een leuning. Waar zou de kleine brug wel over? Een spoorlijn: de lijn 24a. Die werd aangelegd in de oorlog 14-18 door de preussische bezetters en was de kortste internationale belgisch-duitsche lijn (4,7 km). Deze lijn vertrok in Buschhausen door het Preussbos en liep samen met de lijn 37 bij de ingang van de tunnel Ronheide bij Bildchen, richting Aken. In 1966, werd die lijn afgezien en zo draaide men een blad geschiedenis om. Na een halte en een kort bezoek loopt u weer bergop.

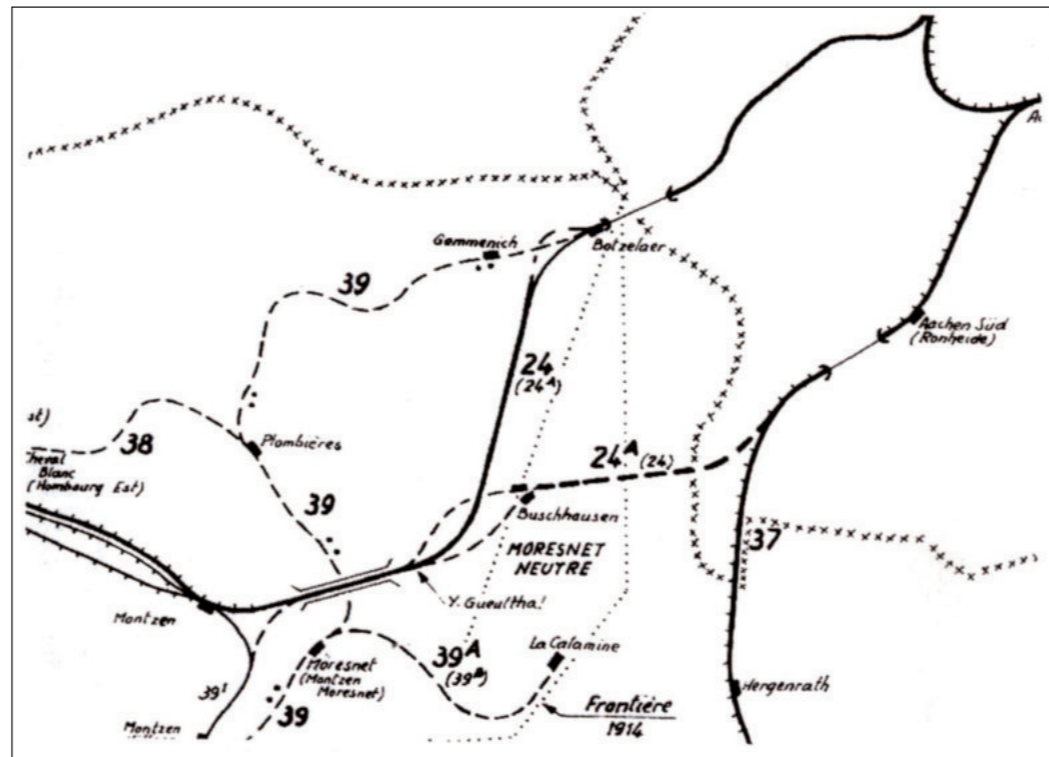
10 Dadelijk ziet u links van de weg de grenssteen XXXXVIII van Moresnet-Neutre. Twee vergissingen kenmerken deze steen: a/ het is namelijk de steen nr. 49 en niet 48 zoals geschreven, b/ 49 in romeinse cijfers is XLIX. Bewonder nog het mooie beukenbos voor u het Preussbos verlaat.

8 km

U hebt nu het bos achter de rug en komt uit op het oord Pinaye. Daar loopt u over de brug over de spoorlijn 24 en hebt enkele mooie uitzichten voor u. Zo komt u uit op de weg



Nouvelaer waar u rechtsaf loopt naar het centrum van het dorp.



Sinds de onafhankelijkheid van België in 1830 telde het oord van "Les Trois Bornes" vier gebieden tot in 1919. Moresnet-Neutre was een neutraal gebied wat sommige jonge Belgische of Duitse in-

woners aanzette zich hier te vestigen om te ontsnappen aan de verplichte militaire dienst in hun land.

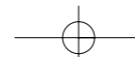


Gemmenich

Office du Tourisme de la Commune de Plombières

9.5 km 3 h

Wandeling Promenade des Trois Bornes





Wij wensen u een aangename wandeling. Bij deze wandeling ontmoet u geen moeilijkheid met kinderwagen.



U hebt deze wandeling pas gestart dat het verleden zich al aan ons herinnert:

- 1** De Colonel Peckham plaats: naam van de Amerikaanse officier die met zijn mannen het dorp op 13 september 1944 bevrijde.
- 2** Het Heilig Hart: dit herinneringsmonument aan de slachtoffers van de twee oorlogen werd op 07 november 1920 onthuld. De straat "César Franck" komt uit op de weg naar Vaals (vroeger "rue de la gare"). Deze twee namen verklaren duidelijk dat u richting Nederland en het vroegere station van Gemmenich loopt.
Opmerking: op uw linkerkant ziet u een zand-groeve, dit betekent dat wij op zandgrond zijn.

- 3** Voor u de "rue de Botselaer" neemt, ziet u een plaatje dat bewijst dat u voor het vroegere belgische douanekantoor bent. Daar hebt u ook één van de oudste cafés van het dorp in de jaren 1950.

- 4** De kapel aan de Heilige Anna: gebouwd door de familie Leclercq. Ze werd eerst gebouwd op de plaats van de brug op de weg naar de "Trois Bornes", werd in 1870 afgebroken toen de spoorweglijn 39 tussen Gemmenich en Aken werd aangelegd en weer hetzelfde jaar op de huidige plaats opgericht. Behalve enkele standbeelden en interessante taferelen bevat de kapel een reliekwie van de heilige Anna, moeder van Onze Lieve Vrouw en echtgenote van de Heilige Joachim. Bij het reliekschrijn behoort een authentiek document in het latijn. De laatste restauratie van de kapel werd ondernomen in oktober 1990 door de vereniging "Entre Nous".

Opmerking: achter de kapel stroomt de Soue waarvan u de bron op een paar honderd meter in het Preussbos kunt vinden.

U loopt onder de brug van de lijn 39 in de richting van "Les Trois Bornes". Op uw rechterkant lopen de twee lijnen 39 en 24 samen. Deze laatste internationale lijn voor het transport van goederen verbindt België met Duitsland. Ze loopt door een tunnel over de grens.

- 5** De tunnel van Botselaer is in 1872 gebouwd. (Zie uitlegplaatje op deze plaats van je wandeling). Hij is 870 m lang, waarvan 230 m op belgische bodem en 640 m op duits gebied. De sporen liggen 64 m onder de top van de berg.
Ingang van de tunnel kant Aken. (zie foto)

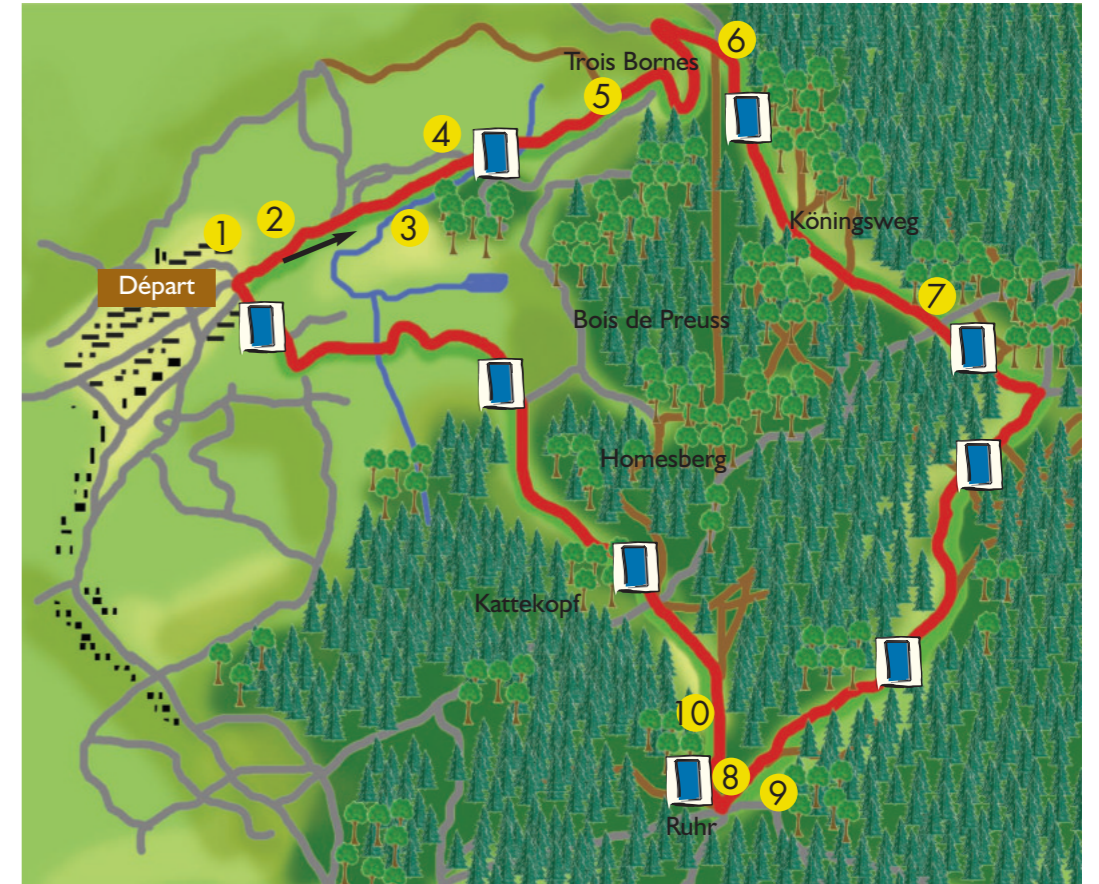
Opm.: de verklaringen over "Les Trois Bornes", het Preussbos, de Königsweg, de Bourgondische grensstenen en het gebied van Moresnet-Neutre vindt u in de folder over de wandeling "Pèlerins".



2 km

Langs de kronkelende weg in het Preussbos ziet u rechts een Bourgondische grenssteen met het kruis van de Heilige Andreas uit het jaar 1724. Deze steen is wel wat verborgen door het groen en staat een tiental meters boven de rand van de weg.

- 6** Een druk bezocht toeristisch oord: "Les Trois Bornes".
De achtkantige steen, rechts aan de voet van de toren, is de geografische plaats waar de drie landen samenkomen. Deze steen draagt de letters B, NL en D en de nummers 1032 tussen B en D, 193 tussen NL en D.
De grensnaal nr. 1 van België en Nederland staat enkele meters noordwaarts op Nederlands gebied, het toppunt van Nederland 322,5 m. Rechts ziet u de grensnaal 1031 tussen België en Duitsland.
U loopt dan in de Königsweg voorbij het monument aan Pierre Roiseux om verder de Geusenweg te kruisen.



Informaties

Syndicat d'Initiative de Gemmenich,
Rue César Franck 24 - 4851 Gemmenich
Tel. 087 78 70 27
sig@gemmenich.be • www.gemmenich.be
Voor een lekker hapje na de inspanning:
- Café Tychon: 087 78 55 19
- Bonten D. (friterie): 087 78 82 11
- Pizzeria Ristorante Salvatore: 087 44 74 65
- Op e ne Born: 087 78 80 73
- Aux 3 Bornes: 087 78 76 10
- Les Trois Marronniers: 087 78 77 72

Percentage van uw parcours

			70%	... in bossen
			25%	... op wegen
			70%	... op boswegen
			5%	... op paden



Gemeinde Bleyberg

